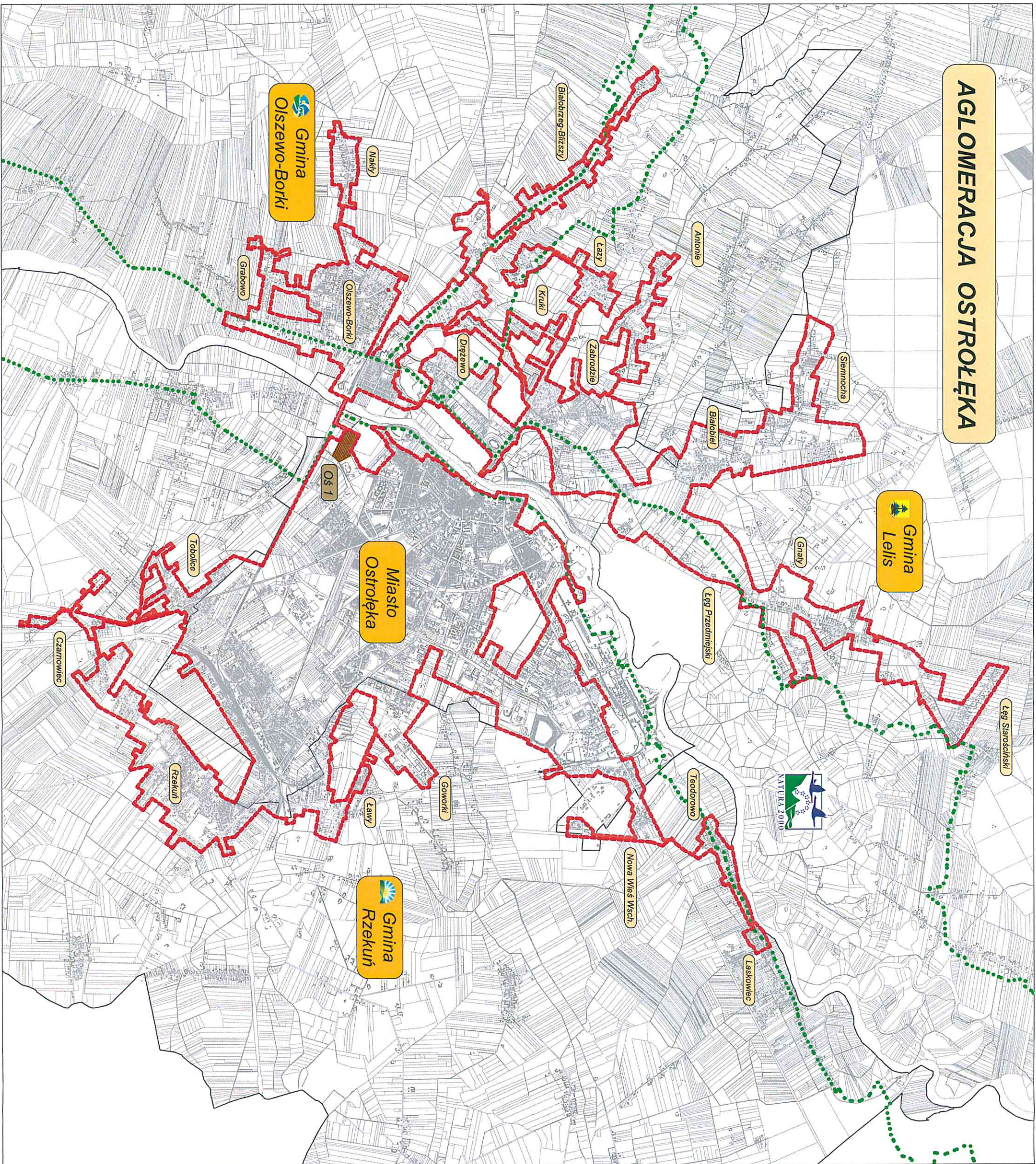


AGLOMERACJA OSTROŁĘKA



Gmina Lelis

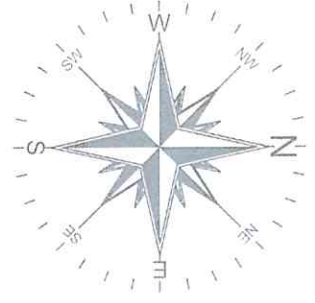

Gmina Olszewo-Borki

Gmina Rzekuń

Miasto Ostrołęka



Skala 1:25 000
1cm = 250m



LEGENDA:

- Granice AGLOMERACJI
- Obszar AGLOMERACJI
- Granice miasta Ostrołęki i gmin: Rzekuń, Olszewo-Borki, Lelis
- Granice terenu Natura 2000 (Dolina Dolnej Narty; PLB140014, Doliny Omulki i Pradoliny; PLB140009)
- Obszar miejskiej oczyszczalni ścieków
- Zakład oczyszczania ścieków: OPWIK Sp. z o.o., Ostrołęka ul. Chemiczna
- OS 1 OS 1

Załącznik do Projektu Planu Aglomeracji Ostrołęka PLMZ011

EL-GR AF Biuro Projektowo - Kosztorysowe "EL-GR AF" Ewa Dąkowska
07-410 Ostrołęka, ul. T. Żanowickiego 22a/12
MAX-PRO MAX-PRO Pracownia Projektowa Maciej Białobrzewski
07-415 Ostrołęka, ul. 3-go Maja 21

PROJEKT ZMIANY PLANU AGLOMERACJI MIASTA OSTROŁĘKI ORAZ GMIN: RZEKUŃ, OLSZEWO - BORKI, LE LIS

Miasto Ostrołęka i Gminy: Rzekuń, Olszewo - Borki i Lelis

Skala: 1 : 25 000
Data: 1 31.08.2016 r.

MAX-PRO ruz. Maciej Białobrzewski
EL-GR AF ruz. Ewa Dąkowska

Mapka