

UCHWAŁA NR.....
RADY GMINY RZEKUŃ

z dnia

w sprawie zniesienia pomnika przyrody stanowiącego wybrane dwa drzewa w miejscowości Goworki, oraz jedno drzewo w miejscowości Rzekuń gm. Rzekuń.

Na podstawie art. 18 ust. 2 pkt 15 ustawy z dnia 8 marca 1990 r. o samorządzie gminnym (Dz. U. z 2016 r., poz. 446 ze zm.) w związku z art. 44 ust. 3, 3a i 4 ustawy z dnia 16 kwietnia 2004 r. o ochronie przyrody (Dz. U. z 2016 r., poz. 2134 ze zm.), po uzgodnieniu z Regionalnym Dyrektorem Ochrony Środowiska w Warszawie, Rada Gminy uchwała co następuje:

§ 1

1. Znosi się formę ochrony przyrody 3 drzew uznanych za pomniki przyrody:

1) Dąb szypułkowy (*Quercus Robur*) o obwodzie pnia mierzonych na wysokości 130 cm od podłoża, wynoszącym 340 cm, rosnącego na terenie działki oznaczonej numerem ewidencyjnym 100 obręb Goworki, gmina Rzekuń. Przedmiotowe drzewo stanowi pomnik przyrody – obiekt poddany ochronie jako grupa 48 drzew – dębów szypułkowych (*Quercus Robur*), dla którego obowiązującym aktem prawnym jest Rozporządzenie Nr 17 Wojewody Mazowieckiego z dnia 26 lutego 2008 r. w sprawie ustanowienia pomników przyrody położonych na terenie powiatu ostrołęckiego (DUWM.2008.29.1073) liczba porządkowa 51 załącznika do w/w rozporządzenia;

2) Dąb szypułkowy (*Quercus Robur*) o obwodzie pni mierzonych na wysokości 130 cm od podłoża, wynoszącym 263 cm, rosnącego na terenie działki oznaczonej numerem ewidencyjnym 100 obręb Goworki, gmina Rzekuń. Przedmiotowe drzewo stanowi pomnik przyrody – obiekt poddany ochronie jako grupa 48 drzew – dębów szypułkowych (*Quercus Robur*), dla którego obowiązującym aktem prawnym jest Rozporządzenie Nr 17 Wojewody Mazowieckiego z dnia 26 lutego 2008 r. w sprawie ustanowienia pomników przyrody położonych na terenie powiatu ostrołęckiego (DUWM.2008.29.1073) liczba porządkowa 51 załącznika do w/w rozporządzenia;

3) Sosna zwyczajna (*Pinus sylvestris*) o obwodzie pnia mierzonych na wysokości 130 cm od podłoża, wynoszącym 131 cm, rosnącego w pasie drogi wojewódzkiej nr 627 Ostrołęka – Ostrów Mazowiecka w km 8+130 strona lewa, na terenie działki oznaczonej numerem ewidencyjnym 660 obręb Rzekuń, gmina Rzekuń. Przedmiotowe drzewo stanowi pomnik przyrody – obiekt poddany ochronie jako „Aleja Sosnowa I”, dla którego obowiązującym aktem prawnym jest Rozporządzeniem Nr 38 Wojewody Mazowieckiego z dnia 29 kwietnia 2005r. w sprawie ustanowienia pomnika przyrody "Aleja Sosnowa I" (DUWM.2005.105.2945).

2. Zniesienie formy ochrony przyrody następuje w celu zapewnienia bezpieczeństwa publicznego – drzewa wskazane w § 1 ust. 1 pkt 1) i 2) oraz z powodu utraty wartości przyrodniczych ze względu na które ustanowiono pomnik przyrody – drzewo wskazane w § 1 ust. 1 pkt 3).

§ 2

Lokalizację pomników przyrody, o których mowa w § 1, określono na mapach sytuacyjnych położenia drzew względem granic działki stanowiących załączniki do niniejszej uchwały.

§ 3

Wykonanie uchwały powierza się Wójtowi Gminy Rzekuń.

§ 4

Uchwała wchodzi w życie po upływie 14 dni od dnia ogłoszenia w Dzienniku Urzędowym Województwa Mazowieckiego.

UZASADNIENIE

do uchwały w sprawie zniesienia pomnika przyrody stanowiącego wybrane dwa drzewa w miejscowości Goworki, oraz jedno drzewo w miejscowości Rzekuń gm. Rzekuń.

Aktem prawnym regulującym obecnie cele, zasady i formy ochrony przyrody w Polsce jest ustawa z dnia 16 kwietnia 2004 r. o ochronie przyrody (Dz. U. Z 2016 r., poz. 2134 ze zm.). Zgodnie z art. 44 ust. 3 i 4 wyżej cytowanej ustawy, zniesienie formy ochrony przyrody następuje w razie utraty wartości przyrodniczych, ze względu na które ustanowiono formę ochrony przyrody lub w razie konieczności realizacji inwestycji celu publicznego lub zapewnienia bezpieczeństwa powszechnego. Zniesienia formy ochrony przyrody, dokonuje Rada Gminy w drodze uchwały, po uzgodnieniu przedmiotowego dokumentu z Regionalnym Dyrektorem Ochrony Środowiska.

Drzewa gatunku Dąb szypułkowy – o obwodach pnia 340 i 263 cm, w miejscowości Goworki, rosnące na działce nr 100 obręb Goworki; forma ochrony przyrody ustanowiona została Rozporządzeniem Nr 17 Wojewody Mazowieckiego z dnia 26 lutego 2008 r. w sprawie ustanowienia pomników przyrody położonych na terenie powiatu ostrołęckiego (DUWM.2008.29.1073) liczba porządkowa 51 załącznika do w/w rozporządzenia. Drzewa będące przedmiotem sprawy, rosną w pobliżu budynków mieszkalnych. Ocena stanu wybranych drzew została opisana w „Raporcie” sporządzonym przez specjalistę z zakresu leśnictwa, drzewnictwa i łowiectwa Pana Tomasza Zycha. Drzewo gatunku Sosna zwyczajna - o obwodzie pnia 131 cm znajduje się w pasie drogi wojewódzkiej nr 627 Ostrołęka – Ostrów Mazowiecka w km 8+130 strona lewa, na terenie działki oznaczonej numerem ewidencyjnym 660 obręb Rzekuń, gmina Rzekuń. Przedmiotowe drzewo stanowi pomnik przyrody – obiekt poddany ochronie jako „Aleja Sosnowa I”, dla którego obowiązującym aktem prawnym jest Rozporządzeniem Nr 38 Wojewody Mazowieckiego z dnia 29 kwietnia 2005r. w sprawie ustanowienia pomnika przyrody "Aleja Sosnowa I" (DUWM.2005.105.2945). Drzewo to jest całkowicie suche pozbawione wierzchołka, przez co straciło swoją wartość przyrodniczą względem innych drzew znajdujących się w Alei Sosnowej I.

Pismem GOŚ.612.1.2017 z dnia 16.08.2017 r. Wójt Gminy Rzekuń wystąpił do Regionalnej Dyrekcji Ochrony Środowiska w Warszawie o uzgodnienie projektu niniejszej uchwały. Regionalny Dyrektor Ochrony Środowiska w Warszawie zgodnie z dyspozycją art. 44 ust. 3b ustawy o ochronie przyrody nie przedstawił stanowiska w ciągu miesiąca od dnia otrzymania projektu uchwały przez co uważa się ją za uzgodnioną.

Mając na uwadze powyższe ustalono, że występują przesłanki do zniesienia formy ochrony przyrody z pomnika przyrody opisanego w § 1 niniejszej uchwały, zgodnie z zapisami art. 44 ust. 3, 3a i 4 ustawy z dnia 16 kwietnia 2004 r. o ochronie przyrody (Dz. U. z 2016 r., poz. 2134 ze zm.).

Załącznik 1: Mapy sytuacyjne położenia drzew:

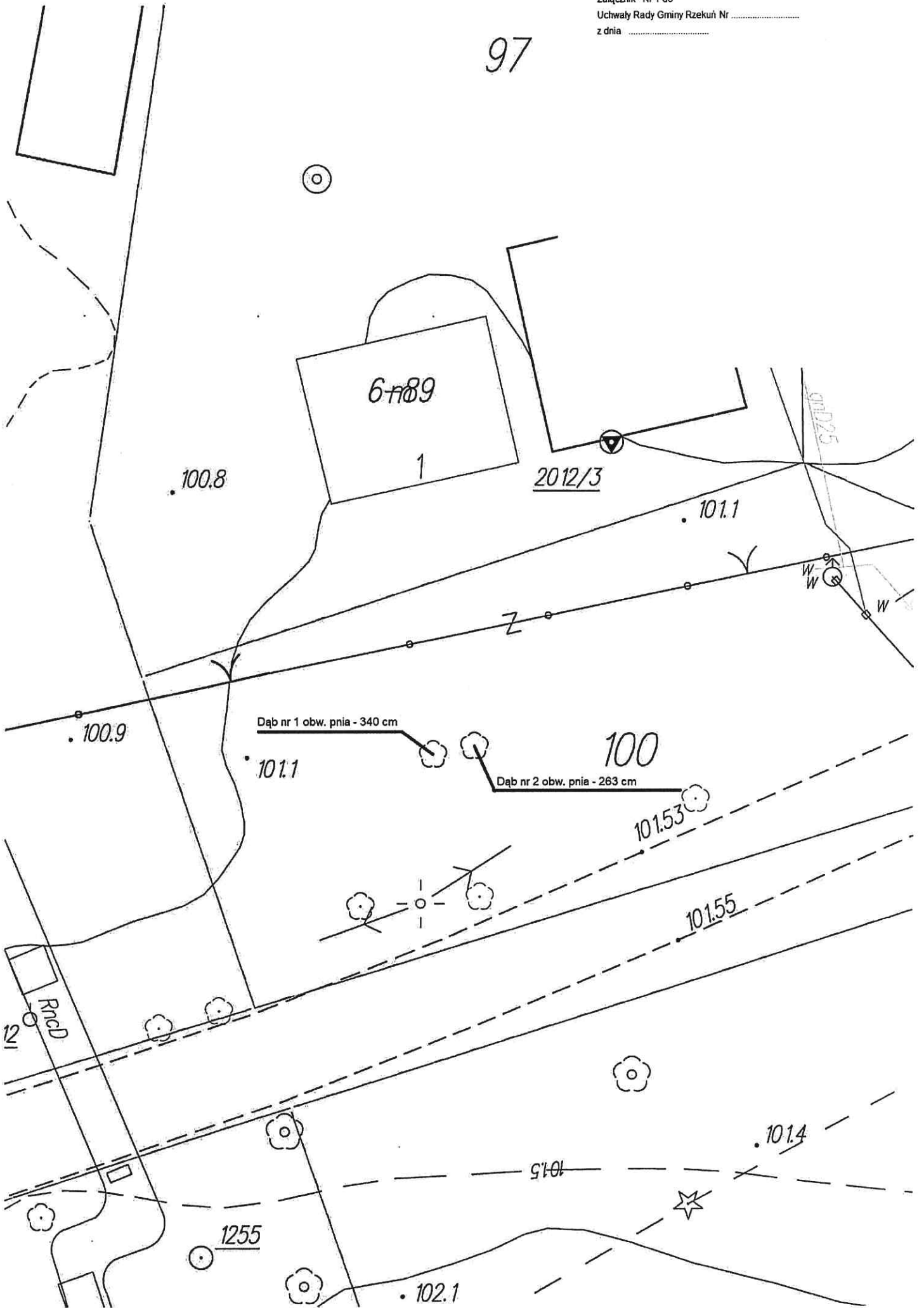
1a. Mapa sytuacyjna dla dwóch drzew gatunku dąb szypułkowy o obwodach 340 cm i 263 cm.

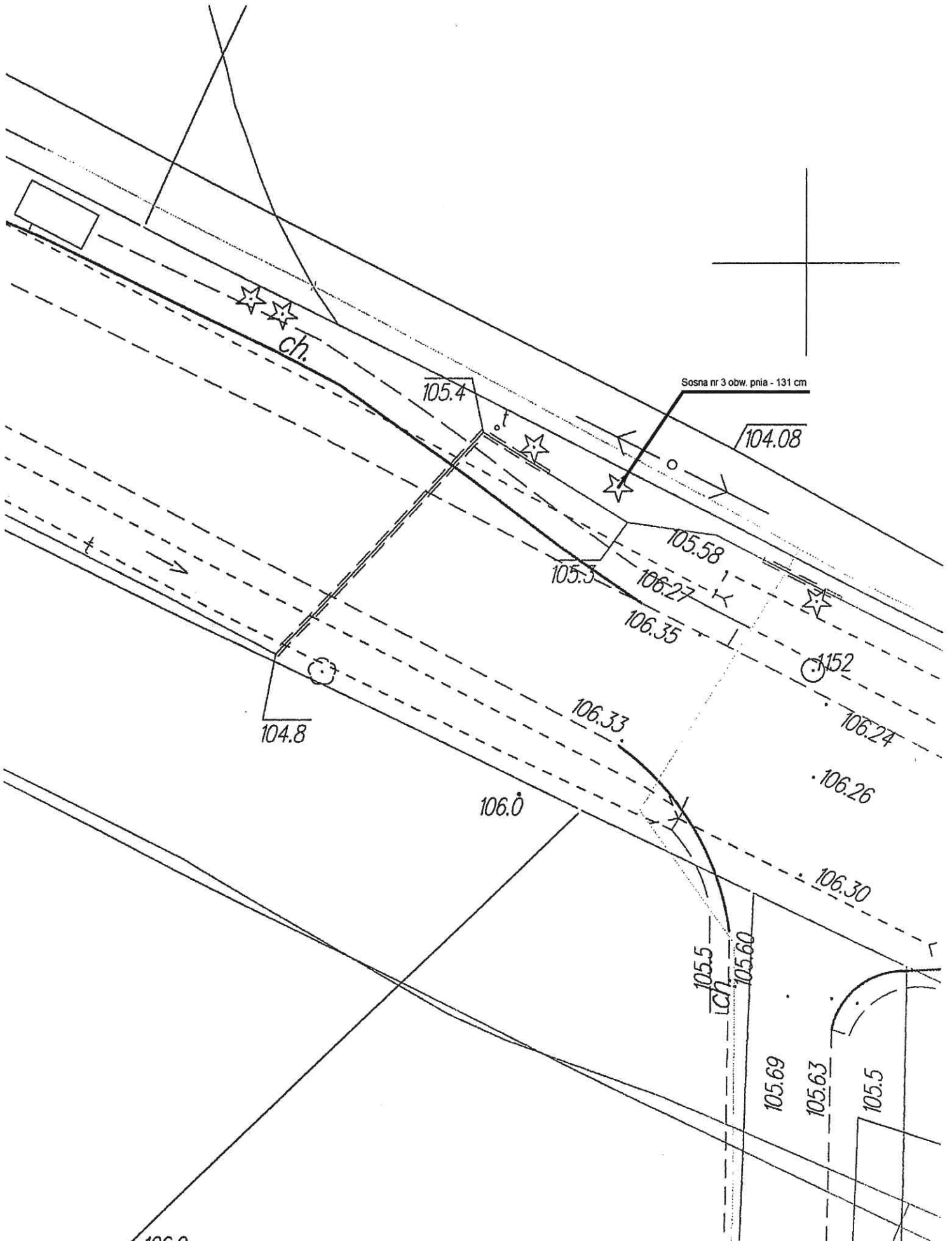
1b. Mapa sytuacyjna dla drzewa gatunku sosna zwyczajna o obwodzie 131 cm.

Załącznik 2: Raport z oceny stanu wybranych drzew-pomników przyrody rosnących na gruntach Gminy Rzekuń wieś Goworki powiat: ostrołęcki, woj.: mazowieckie.

Załącznik 3: Dokumentacja fotograficzna.

97



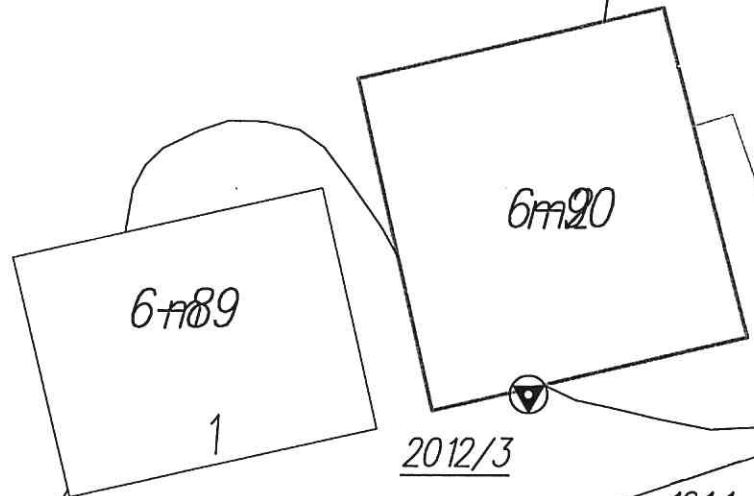


Zaleźmie 1a

97

100.85 / 100.79

100.9



ks

w0D32

100.8

1

2012/3

101.1



100.9

Dob szypułkowy obwód: 263cm

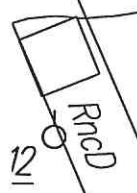
101.1

100

Dob szypułkowy obwód: 340cm

101.53

101.55

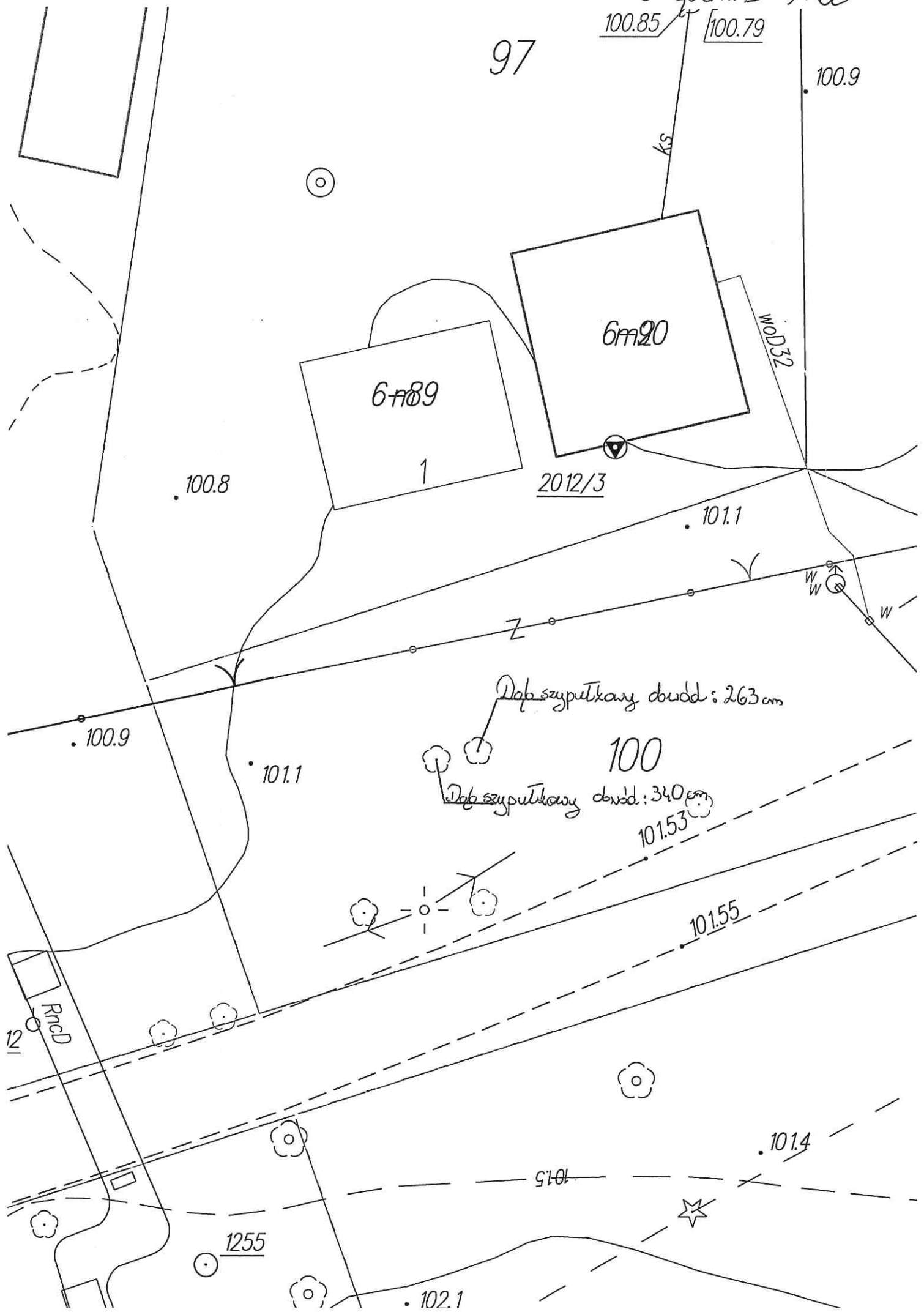


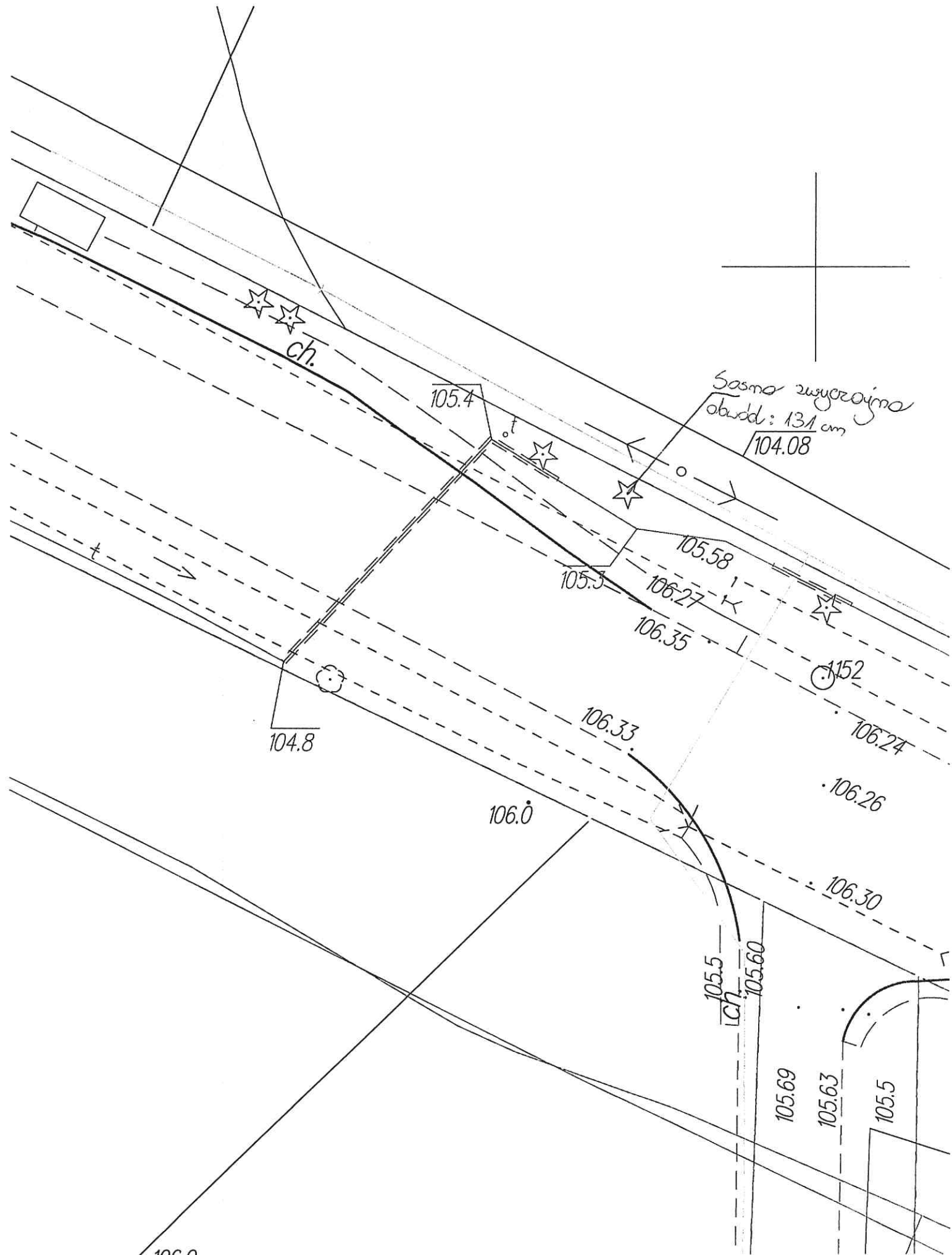
101.4

101.5

1255

102.1






Zatęorniz 2

RAPORT

**Z OCENY STANU WYBRANYCH DRZEW-POMNIKÓW PRZYRODY
ROSNĄCYCH NA GRUNTACH GMINY RZEKUŃ
WIEŚ GOWORKI
POWIAT: ostrołęcki WOJEWÓDZTWO: mazowieckie**

**Autor raportu: Tomasz Zych – specjalista z zakresu leśnictwa, drzewnictwa
i łowiectwa.**

Kruszewo, 10 sierpień 2017 r.



Drzewo jest chore – od strony północnej przy szyi korzeniowej posiada dziuplę o średnicy ok. 18 cm i głębokości ok. 35 cm. Korona asymetryczna rozbudowana w stronę budynków. Drzewo stwarza potencjalne zagrożenie dla ludzi i budynków. Nie jest ono w pełni stabilne i w dodatku częściowo zmurszałe (zgnilizna wewnętrzna) i dlatego może być podatne na wywrócenie lub złamanie podczas silniejszych porywach wiatru. W 2014 r. w trakcie huraganu część dębów z tej grupy zostało poważnie uszkodzonych a jeden wywrócony.

Dąb nr 2.

Dąb ten jest w wieku ok. 110 lat. Ma następujące wymiary:

- obwód w korze na wysokości 1,30 m: 263 cm
- wysokość: 20,6 m
- rozpiętość korony maksymalna: 10,8 m
- rozpiętość korony minimalna: 4,5 m
- asymetryczność korony północna.

Rośnie on w odległości 1,3 m od dębu nr 1 w takiej samej odległości od zabudowań. Kilka razy w przeciągu ostatnich kilkunastu lat dąb ten miał skracane i usuwane gałęzie. Głównie obcinane były konary rosnące najniżej i spowodowało to wadę statyki a przez to utratę stabilności drzewa. Obecnie drzewo jest bardzo podatne na wywrócenie w trakcie huraganowych wiatrów lub na złamanie. W obydwu przypadkach może skutkować uszkodzeniem ogrodzenia, budynków i stanowić niebezpieczeństwo dla ludzi.

Yataormi 3



Lalqorniz 3



Rzekuń, dnia 16.08.2017 r.

GOŚ.612.1.2017



**Regionalna Dyrekcja
Ochrony Środowiska
w Warszawie**
Wydział Spraw Terenowych w
Siedlcach, Oddział w Ostrołęce
ul. Gorbatowa 15
07-410 Ostrołęka

dotyczy: Wniosek o uzgodnienie projektu uchwały Rady Gminy Rzekuń w sprawie zniesienia pomnika przyrody.

W związku z art. 44 ust. 3A ustawy z dnia 16 kwietnia 2004 r. o ochronie przyrody (Dz. U. z 2016 r., poz. 2134 ze zm.) Urząd Gminy w Rzekuniu zwraca się z prośbą o uzgodnienie projektu uchwały Rady Gminy Rzekuń w sprawie zniesienia pomnika przyrody stanowiącego wybrane dwa drzewa w miejscowości Goworki, oraz jedno drzewo w miejscowości Rzekuń gm. Rzekuń.

W załączeniu:

1. Projekt uchwały;
2. Raport z oceny stanu wybranych drzew-pomników przyrody;
3. Dokumentacja fotograficzna.

Otrzymuje:

1. Adresat;
2. A/a.

Z up. Wójta Gminy
mgr Bożena Jaskólska
Sekretarz Gminy

Sporządził:
Adam Czartoryski,
tel. 29 761-73-01 wew.138