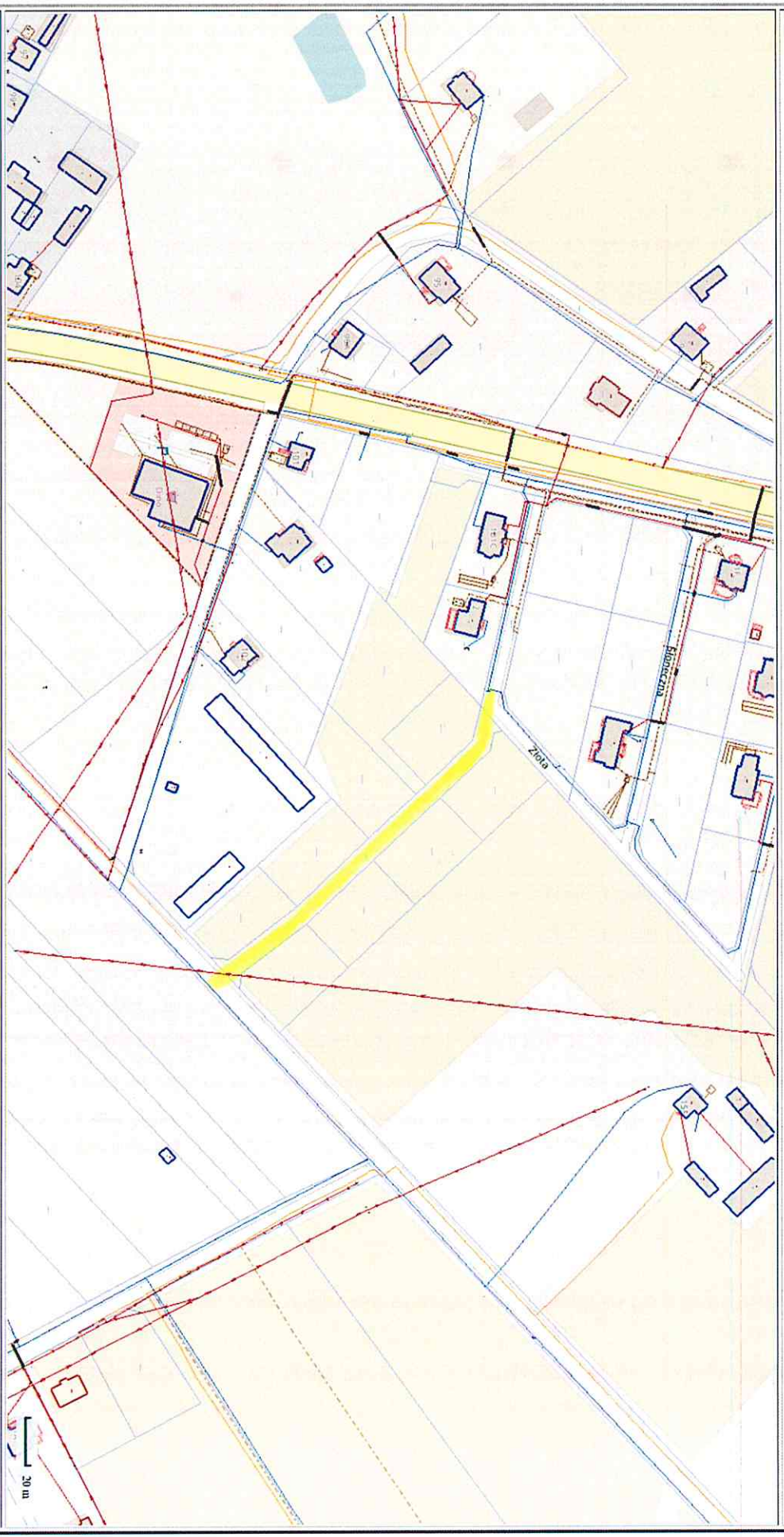


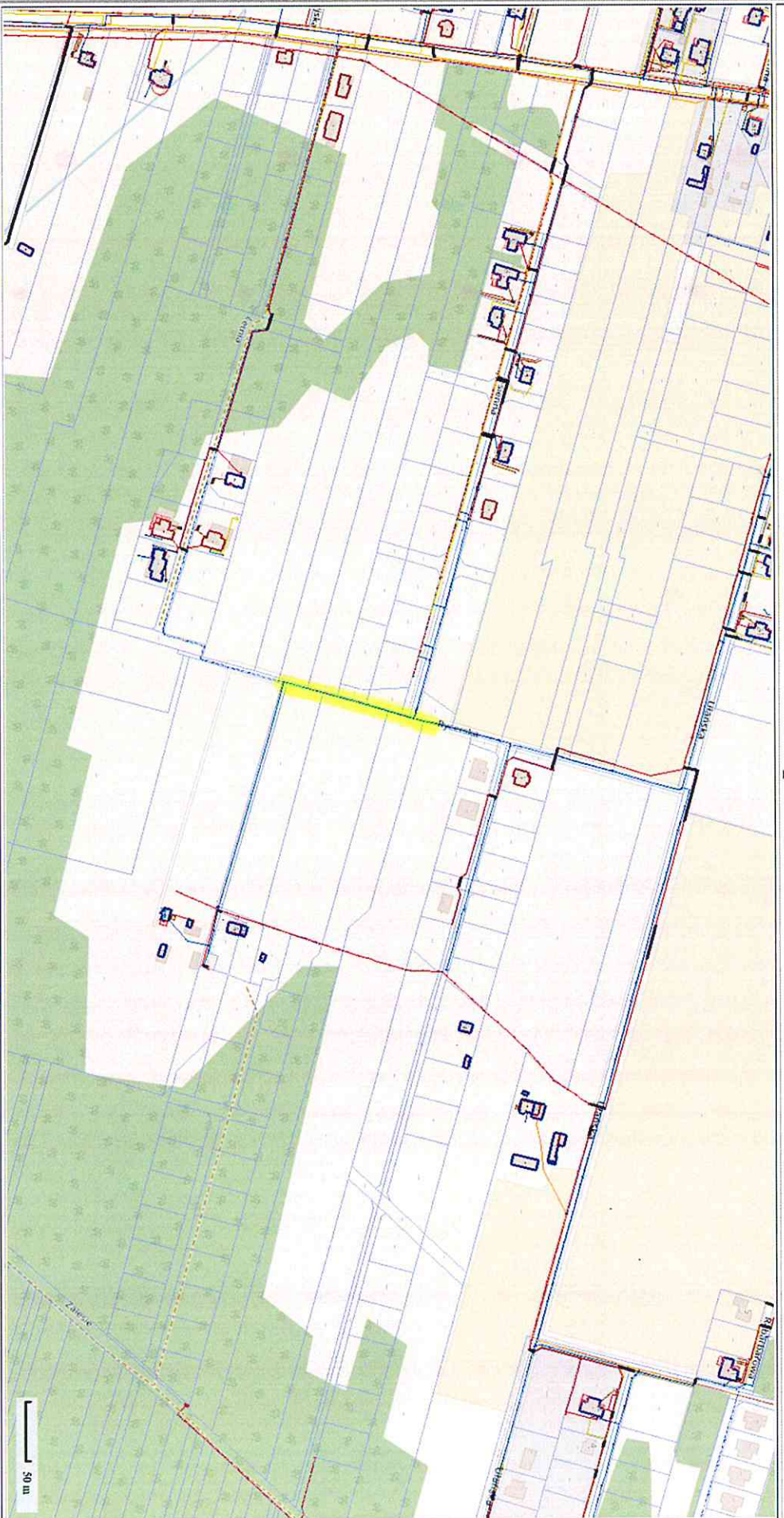
# Mapa



Sporządzono dnia: 15.2.2023 r.  
Wydruk ma charakter poglądowy i nie jest dokumentem

BORAWIE dz. nr. 392/1/1 sieć wod. dł. 175 m  
393/26; 1347

# Mapa



Sporządzono dnia: 15.2.2023 r.

Wydruk ma charakter poglądowy i nie jest dokumentem

DZ BENIN

Ø 225

ok. nr. 522;

sied. wod. ok. MG w

# Mapa

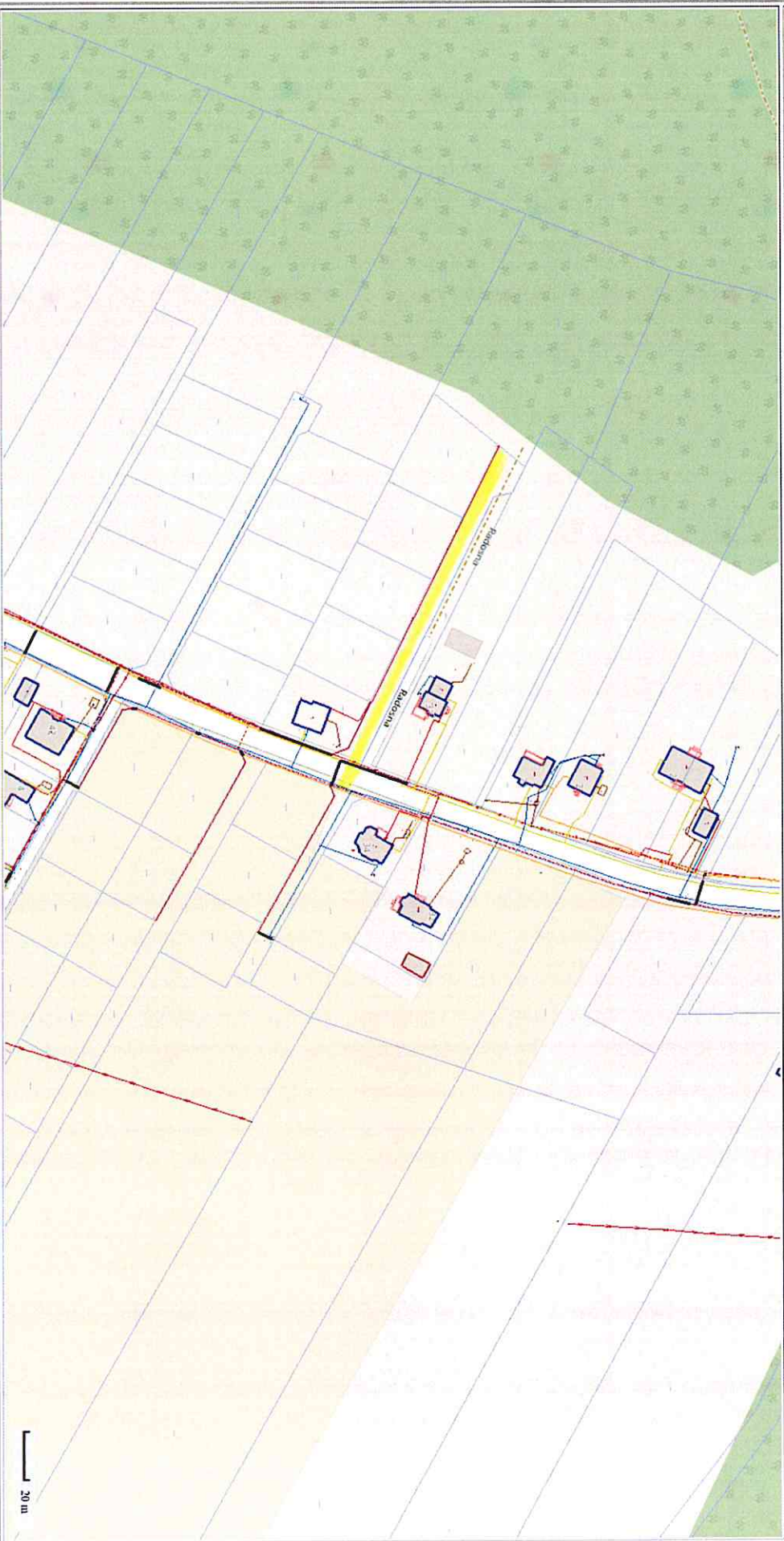


Sporządzono dnia: 15.2.2023 r.

Wydruk ma charakter poglądowy i nie jest dokumentem

DZBENIN da. n. 501/5 sied, wol. dt. 145m  
501/3; 530

# Mapa



Sporządzono dnia: 15.2.2023 r.

Wydruk ma charakter poglądowy i nie jest dokumentem

**KORCZAKI**

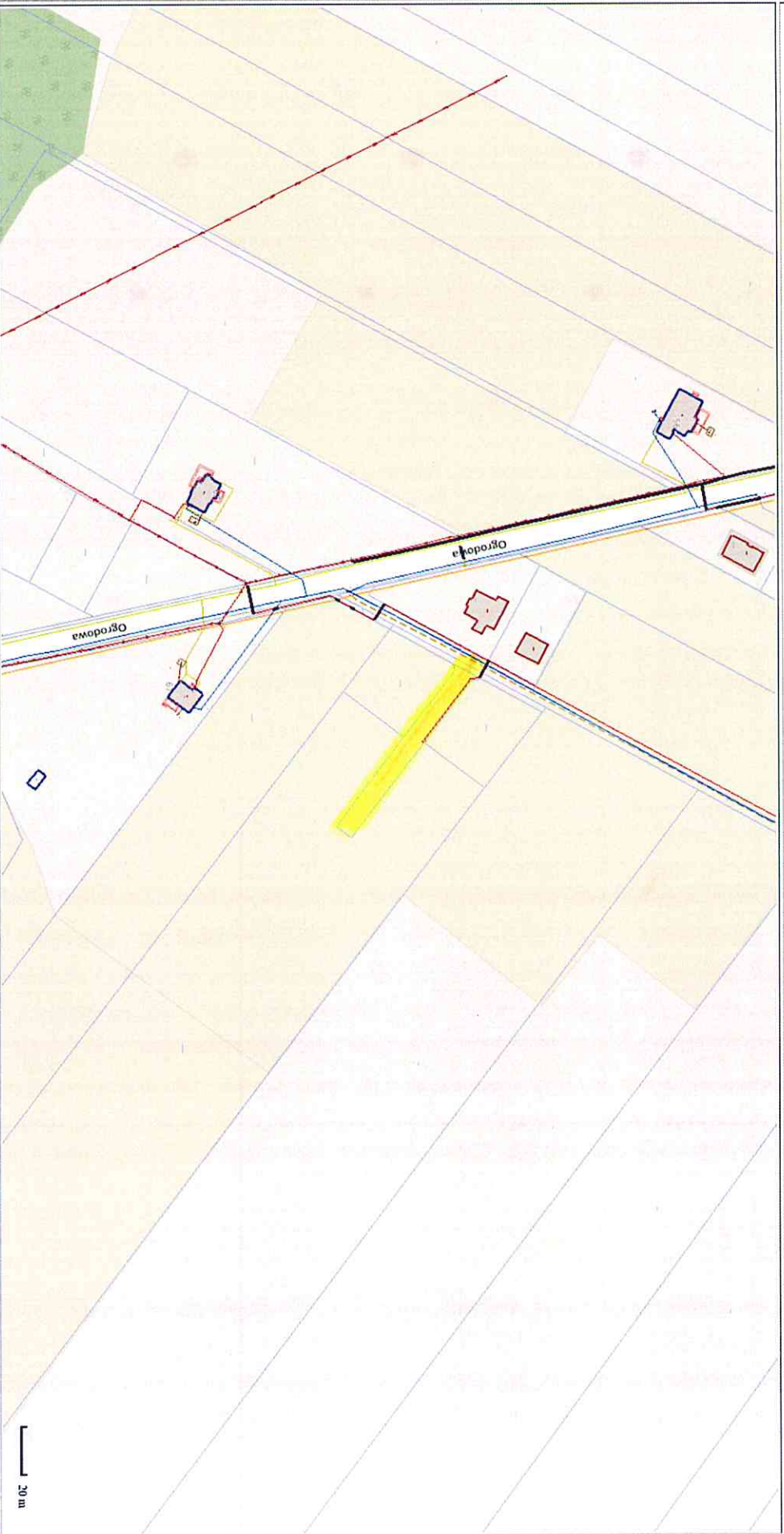
dz. nr. 63/5

sićc' rool.

dl. 150 m.

254

# Mapa



Sporządzono dnia: 15.2.2023 r.

Wydruk ma charakter poglądowy i nie jest dokumentem

RZEKUNÍ

dz. nr. 644/8  
644/6, 700, 637/1

sied. rool. dU. 85 m

# Mapa

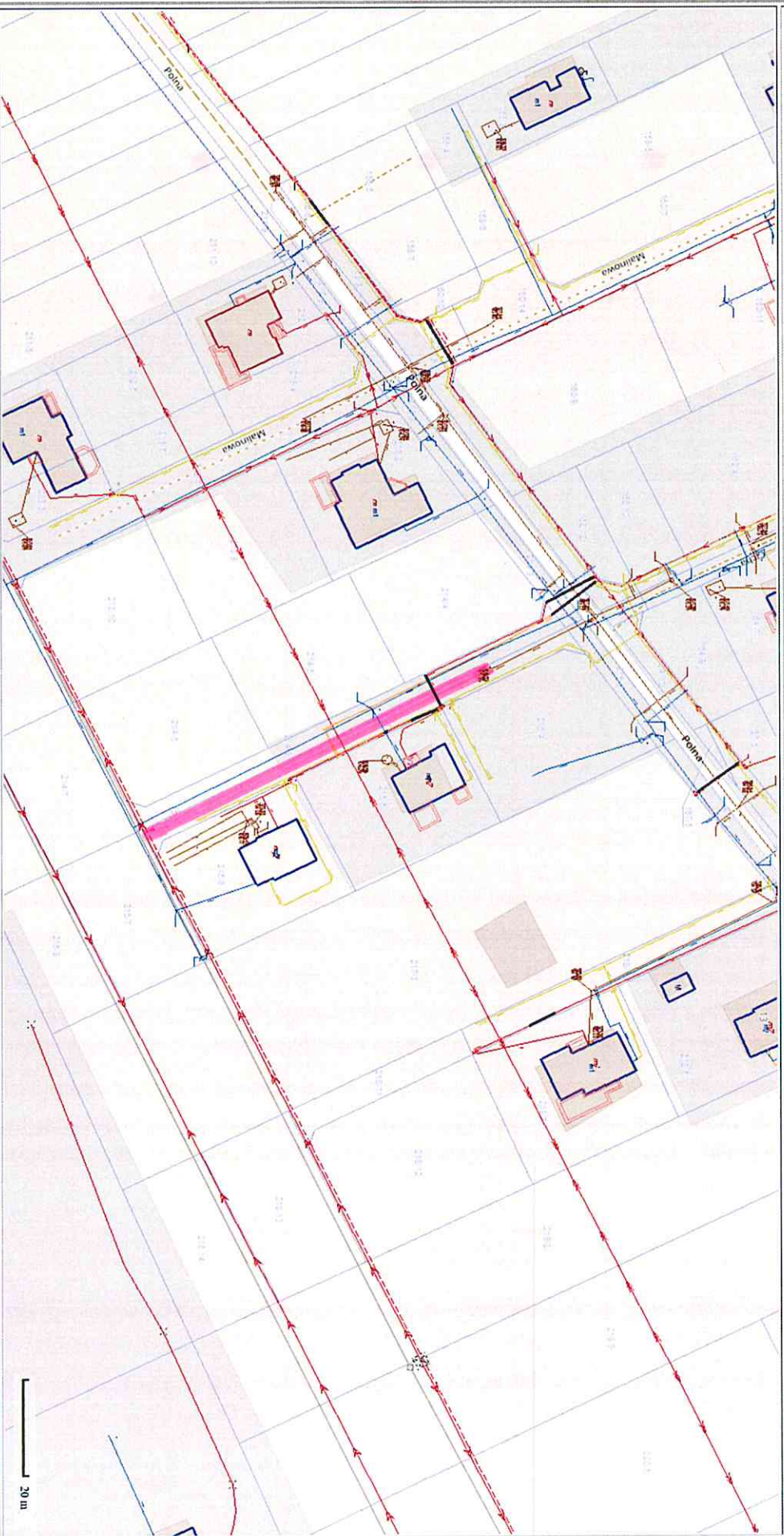


Sporządzono dnia: 15.2.2023 r.  
Wydruk ma charakter poglądowy i nie jest dokumentem

**CZARNOMIEC** dz. nr. 88/3; 454/4; 438/4; 438/3

siedl. rosl. - dtw. 2,35 m  
siedl. kom. - dtw. 1,80 m

# Mapa



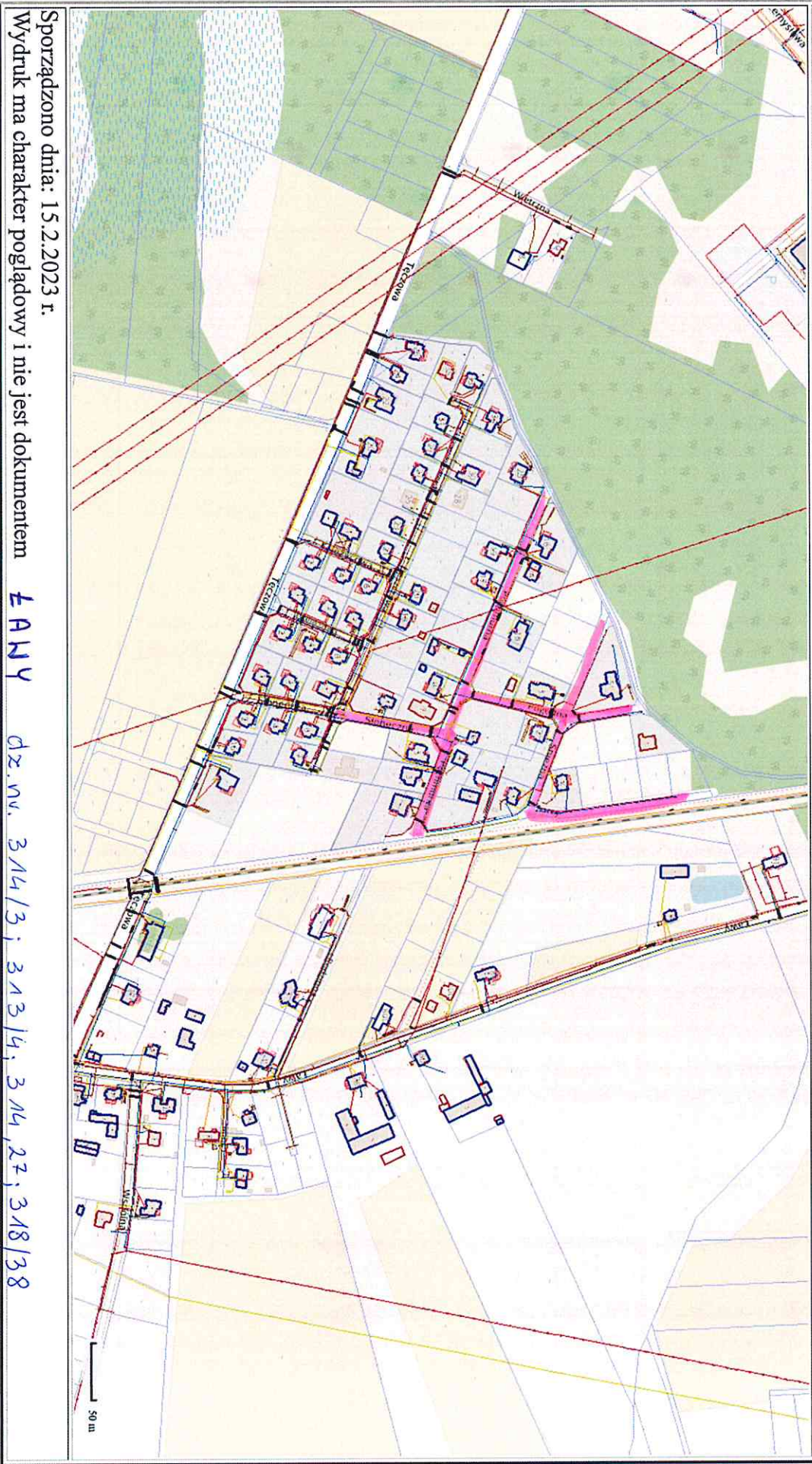
Sporządzono dnia: 15.2.2023 r.

Wydruk ma charakter poglądowy i nie jest dokumentem

**LASKOMIEC** dz. nr. 215/9

*sieć kan. sanitarniej dT. 98m*

# Mapa



Sporządzono dnia: 15.2.2023 r.

Wydruk ma charakter poglądowy i nie jest dokumentem

**ŁANY**

dz.m. 3/14/3; 3/13/4; 3/14, 27; 3/18/38

UL. STONECZNA

UL. POCHMURNA

UL. POGODNA

UL. ŚNIEŻNA

UL. ŻOŹY

sieć kan. sanitarnej dł. 860m