

Skala 1: 500
 Obręb OŁDĄKI
 Gmina RZEKUŃ
 Powiat OSTROŁĘCKI
 woj. MAZOWIECKIE

**Nie aktualizowane
 - nie nadaje się
 do celów projektowych**

Granice wykazano wg stanu istniejącego na gruncie lub danych uzyskanych na podstawie wektoryzacji map ewidencyjnych. Nie spełniają one pod względem dokładności kryteriów obowiązujących obecnie standardów technicznych.

WYDANO d/c OPINIODAWCZYCH

STAROSTWO POWIATOWE w Ostrołęce
 Powiatowy Ośrodek Dokumentacji Geodezyjnej i Kartograficznej

Potwierdza się zgodność niniejszej mapy z oryginałem przyjętym do państwowego zasobu geodezyjnego i kartograficznego w dniu
 i zaewidencjonowaną pod nr 2160/p/22


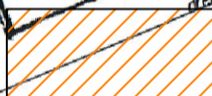


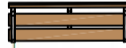




Niniejsza mapa nie może służyć do celów projektowych

Ostrołęka 22.03.13 data

863/13

Z up. STAROSTY
mgr Jadwiga Białczak
 Kierownik Powiatowego Ośrodka Dokumentacji Geodezyjnej i Kartograficznej

LEGENDA:

-  nawierzchnia typu tartan 20m²
-  nawierzchnia bezpieczna 150m²
-  trawnik 70m²
-  projektowane ogrodzenie wys. 1,1 m
-  projektowane ławki
-  projektowane kosze na śmieci
-  projektowany żywopłot
-  projektowane drzewa
-  istniejące drzewo o śr. 200 cm

Nazwa inwestycji: SZKOLNY PLAC ZABAW W RAMACH RZĄDOWEGO PROGRAMU "RADOSNA SZKOŁA" "Mały plac zabaw" przy Szkole Podstawowej w Ołdakach - działka 284		
KONBUD s.c. Usługi projektowo - Inwestycyjno-Budowlane H.T.Konarzewska i G.Konarzewski 07-415 Olszewo Borki ul. Dojazdowa 26	Nazwa rysunku: PLAN SYTUACYJNY	Nr rys. 1 Skala: 1 : 500
	Adres: Szkoła Podstawowa w Ołdakach Ołdaki 8A, 07-411 Rzekuń	
Inwestor: Gmina Rzekuń, ul. Kościuszki 33, 07-411 Rzekuń		
Zespół projektowy: opracowanie: Inż. Grzegorz Konarzewski	Numer uprawnień: 736/88/Os	Podpis: Branża: architektura Stadium: PW Data: Kwiecień-2013 r.