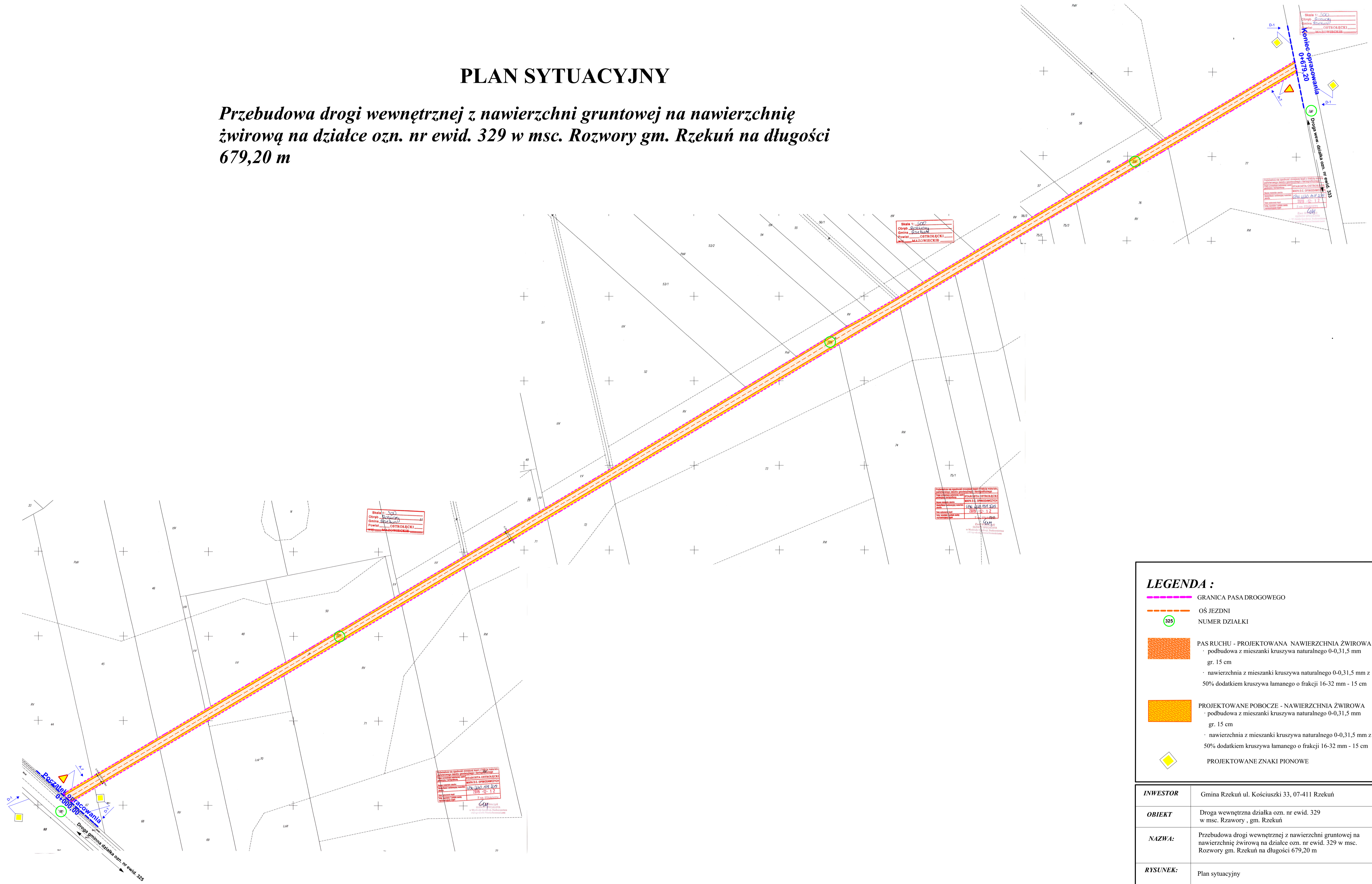








PLAN SYTUACYJNY

Przebudowa drogi wewnętrznej z nawierzchni gruntowej na nawierzchnię żwirową na działce ozn. nr ewid. 329 w msc. Rozwory gm. Rzekuń na długości 679,20 m



LEGENDA :

-  GRANICA PASA DROGOWEGO
-  OŚ JEZDNI
-  NUMER DZIAŁKI
-  PAS RUCHU - PROJEKTOWANA NAWIERZCHNIA ŻWIROWA
 - podbudowa z mieszanki kruszywa naturalnego 0-0,31,5 mm gr. 15 cm
 - nawierzchnia z mieszanki kruszywa naturalnego 0-0,31,5 mm z 50% dodatkiem kruszywa łamanego o frakcji 16-32 mm - 15 cm
-  PROJEKTOWANE POBOCZE - NAWIERZCHNIA ŻWIROWA
 - podbudowa z mieszanki kruszywa naturalnego 0-0,31,5 mm gr. 15 cm
 - nawierzchnia z mieszanki kruszywa naturalnego 0-0,31,5 mm z 50% dodatkiem kruszywa łamanego o frakcji 16-32 mm - 15 cm
-  PROJEKTOWANE ZNAKI PIONOWE

INWESTOR	Gmina Rzekuń ul. Kościuszki 33, 07-411 Rzekuń
OBIEKT	Droga wewnętrzna działka ozn. nr ewid. 329 w msc. Rozwory , gm. Rzekuń
NAZWA:	Przebudowa drogi wewnętrznej z nawierzchni gruntowej na nawierzchnię żwirową na działce ozn. nr ewid. 329 w msc. Rozwory gm. Rzekuń na długości 679,20 m
RYSUNEK:	Plan sytuacyjny
AUTOR:	
DATA OPRACOWANIA	grudzień 2019 r.