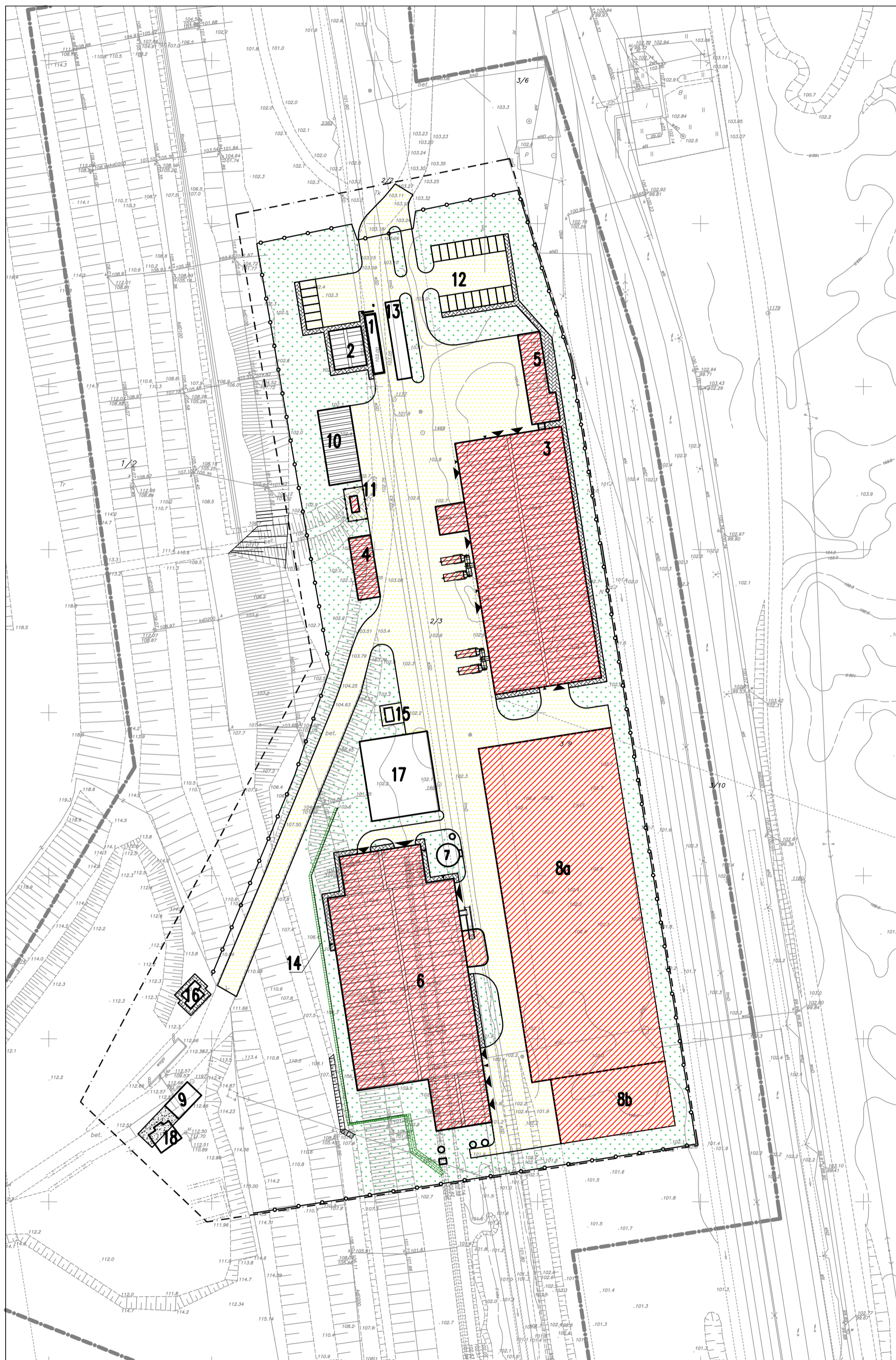




MAPA SYTUACYJNO
WYSOKOŚCIOWA Z NANIESIONĄ
KONCEPCJĄ ZAGOSPODAROWANIA
TERENU I MIEJSCAMI
TYMCZASOWEGO GROMADZENIA
ODPADÓW
SKALA 1:1000



LEGENDA:

1. WAGA SAMOCHODOWA
2. BUDYNEK ADMINISTRACYJNO SOCJALNY
3. HALA TECHNOLOGICZNA SORTOWNI
4. BOKSY MAGAZYNOWE
5. BOKSY MAGAZYNOWE Z PUNKTEM DEMONTAŻU
6. HALA TECHNOLOGICZNA KOMPOSTOWNI
7. ZBIORNIK ODCIEKÓW
- 8a. PLAC DOJRZEWANIA KOMPOSTU
- 8b. PLAC PRZETWARZANIA ODPADÓW ZIELONYCH
9. GARAŻ DLA KOMPAKTORA
10. GARAŻ NA SPRZĘT TECHNOLOGICZNY
11. MAGAZYN MAŁYCH ILOŚCI ODPADÓW NIEBEZPIECZNYCH
12. PARKING DLA SAMOCHODÓW OSOBOWYCH
13. BRODZIK DEZYNFEKCYJNY
14. MUR OPOROWY
15. STACJA TRANSFORMATOROWA
16. KONTENER SOCJALNY
17. BIOFILTR
18. POMIESZCZENIE WAGOWEGO – DO LIKWIDACJI

	ZIELEŃ DEKORACYJNA
	NAWIERZCHNIE BETONOWE
	NAWIERZCHNIA "POLBRUK"
	NAWIERZCHNIA Z TŁUCZNIĄ SKALNEGO
	OGRODZENIE TERENU
	GRANICA TERENU INWESTYCJI
	PROJ. RÓW ODPROWADZAJĄCY
	PROJ. ŚCIEK ODPROWADZAJĄCY KORYTOWY
	PROJ. ŚCIEK ODPROWADZAJĄCY TRAPEZOWY
	MIEJSCA TYMCZASOWEGO GROMADZENIA ODPADÓW

RYS. NR 3